Lilla Rödde i Torna Härad

Everlövs församling

Innehåll

1. Varifrån härstammar namnet Rödde . . . sid. 2
Gamla och nya namn mm.

2. Noterbara händelser om Lilla Rödde . . . sid. 3
2.1 Danska tiden.
2.2 Svenska tiden.

3. Kartor 1684-2015 . . . . . sid. 6
3.1 Var ligger Lilla Rödde?
3.2 Min Karta 2025 (LM)
3.2.1 Min Karta Flygfoto 2025 (LM)
3.3 Ekonomiska Kartan 1973
3.4 **H**ärads **E**konomiska **K**artan 1915
3.5 Typografiska kartan 1864
3.5.1 Jämförelse personal, HFl och Mtl
3.6 Laga skifte för Lilla Rödde.
3.6.1 Laga Skiftes kartan 1830
3.7 Skånska Rekognosceringskartan 1820.
3.8 Arealavmätning 1707.
3.9 Skånekartan 1684.

4. Liten Släktforskning . . . . . . sid. 17
4.1 Lilla Rödde Nr 1, boende mm.

5. Bilder inklusive flygfoton . . . . . sid. 18
5.1 – 5.6 Lilla Rödde ”Museum” 1951. (Foton ej verifierade)
5.7 Jämförelse flygfoton 2025, 1975, 1960, 1947.
5.7.1 - 5.7.4 Förstorade jämförelse flygfoton
5.8 Andra flygfoton 1971.

6. AI sökning på Lilla Rödde . . . . . sid. 30
6.1 Före 1530

Bilagor:
B1. Utdrag ur Dalby klosters intäktsbok 1530-1531. . . sid. 31
B2. Kostnadsläget under år 1530-1531.
B3. Decimantboken 1651 sidan 58.
B4. Kartmall Lilla Rödde.
B5. Ola Jönssons Fastighetsköp, Jöns/Bollas Fastebrev.
B6. Lilla Rödde 1944 från Gods och Gårdar.
B7. 5-Generationers Antavla för Anna och Hanna Jönsson.

Annat: Kolla även Lilla Rödde Textilmuseums hemsida. (*Lilla Rödde Textilmuseum*)

Lilla Rödde

Det finns en släktutredning på nätet som handlar om en del av de som bodde på lilla Rödde Nr 1 efter Laga skifte 1830 men inte för de som bodde på den gård som idag är museum, eller? (*glada-hornan.se*).
Denna utredning är på 340 sidor där Lilla Rödde Nr 1 nämns 61 gånger.
Allt handlar så klart inte bara om Lilla Rödde Nr 1.

1. Varifrån härstammar namnet Lilla Rödde

Gamla och nya namn mm. *(Torna härad sid. 83)*
Namnuppgifterna är bl.a. hämtade ifrån *Institutet för språk och folkminnen* , Del 19.
Enligt deras uppgifter härstammar Rödde ifrån 'röjning' utan fler förklaringar.

AI ger följande tolkning:" "Namnet *Rödde* är troligen en böjningsform av ett fornskånskt ord som syftar på en röjd plats i landskapet." Lilla Rödde blir då en liten plats.

Det finns både Lilla Rödde och Stora Rödde som i Dalby Klosters intäcktsbok från 1530 kallas 'Østre Røde' med 1 gård och 'Vestre Røde' med 4 gårdar. *(Daløby kloster sid.71).*

Lite märkligt att före 1530 går det inte att hitta Östra Rödde vilket kan bero på att stavningen på danska var mycket olik stavningen idag eller att Östra Rödde då hade ett annat namn.

Exempel på några olika stavningar:

Danska tiden:	1231	*Saknas*	Kong Valdemars Jordebok. Bara statens ägor ingår.
	1346	*Ej hittat*	Diplomatarium Danicum, svårsökt.
	1530	Østre Røde	Dalby Kloster, eller Västre Røde. Tom ca 1600.
	1624	*Saknas*	Prästrelationerna, Torna härad finns inte med.
	1651	LilleRøde	Decimantboken. Tiondegivande gårdar.
Svenska tiden:			
Mantalslängder	1658	Röede	3 gårdar, ej uppdelade på Lilla och Stora.
	1659	Lilla Röde	1 gård, Stora Röde 4 gårdar.
	1664	Röeddä,	Här bor nu 27 personer. (Märklig stavning).
	1670	Lille Röde	1 gård, Rödde 4 gårdar. (=Stora Rödde).
	1684 - 1742	Lilla Röde	Nr 1 med 2 familjer och 1 inhyses.
	1766	Lilla Rödde	Nr 1 med 2 familjer. Alla finns nu noterade.
	1785	Lilla Rydde	Nr 1 med 2 familjer. Båda har ⅛ mantal.
	1796	Lilla Rödde	Nr 1 med 2 familjer, har ⅛ mantal. 11 personer.
	1812	Lilla Rödde	Nr 1, 5 familjer, 2 st ⅛ mtl. 23 personer.
	1820	Lilla Rödde	Nr 1, 5 familjer, 2 st ⅛ mtl. 22 personer.
Husförhör. jmf	1820	Lilla Rödde	Nr 1, 1 fam., 13 pers. ¼ mtl + 1 Gathus, 14 pers.
			Nr 2, 1 fam., 9 pers. ¼ mtl +1 Gathus, 7 pers.
Laga skifte	1830	Lilla Rödde	Nr 1^2 Johan Perssons familj, 5 personer, ⅛ mtl.
(mtl)			Nr 1^3 Åstrad Jönssons familj, 3 personer, 1/16 mtl.
			Nils Jönssons familj, 3 personer, 1/16 mtl.
Husförhör. Jmf	1830	Lilla Rödde	Nr 1 Johan Perssons familj, 12 personer, ⅛ mtl.
			Nr 2 Åstrad Jönssons familj, 8 personer, 1/16 mtl.
			Nils Jönssons familj, 6 personer, 1/16 mtl.
Mantalslängder	1840	Lilla Rödde	Nr 1, uppdelat på 1/8, 1/16, 1/32 mtl, många pers.
	1860	Lilla Rödde	Nr 1, uppdelat på 11 ägor. Var bor alla??
Husförhör. jmf	1860	Lilla Rödde	Nr 1. Rusthåll ¼ mtl, Ola Jönsson f. 1817-06-16.
			+ 18 familjer till, 122 pers. Vad har hänt?
Mantalslängder	1941	Lilla Rödde	Nr 1. Hemmansägare Jöns Olsson, 1/32 mtl (1^3).

Stavningen är 'Lilla Rödde' sedan slutet av 1700-talet.

2. Några noterbara händelser där Lilla Rödde kan ha funnits med

Lilla Rödde är ett litet område med en längd på ca 2100 m, bredast ca 780 m, smalast ca 550 m, ¼ mantal (mtl) i Everlövs församling. Byn finns noterad 1530 under Dalby kloster då som Östra Rödde. Förmodligen finns byn redan under 1200-talet men finns inte med i de dokument som kollats nedan. 1530 fanns det endast 1 gård som på en karta från 1707 ser ut att kunna ligga på samma plats som dagens museum. 1820 finns det fortfarande bara 1 gård som ligger på samma plats men också 2 Torp och/eller Gathus.

Under Laga skifte 1830 fanns det 2 gårdar som nu tilldelades var sin ⅛ mtl av Lilla Rödde. Ägarna kunde nu sälja av tomter (ej kollat dessa) men på en karta från 1864 finns det 6 Gårdar, 5 Torp 2 Gathus.

1915 finns det 19 bebyggda jordbruksdelar (gårdar, torp) och 1 bostadslägenhet (gathus).

2025 finns det 24 Fastighetsnummer med bebyggelse (Gårdar, Torp, Gathus m.fl.).

Lilla Röddes expansion med antal gårdar + torp + gathus för vissa år.

≤1530	1697	1707	1765	1820	1830	1831	1835	1840	1864	1915	2025
1	1	1	1+1+0	1+2+0	2	3	4	4+3+1	6+5+2	19+0+1	24[1]

1) Ej utrett hur många gårdar, torp och gathus det är.

2.1 Danska tiden

Dokument från den Danska tiden där Lilla Rödde kan finns med.

1231 *"Kong Valdemars Jordebog"* (Konunglef i Skåne). Lilla Rödde finns inte med vilket betyder att det inte ägdes av danska staten men kan redan ha funnits då.
Torna härad finns med och stavas då "Thornæ hæreth". *(Liber census Daniae)*
Södra Åsum och Öveds socknar finns med i jordeboken. Skåne finns på sid. 119, 132.
Everlöv, där bl.a. Lilla Rödde ingår, finns inte med.

1346 *"Diplomatarium Danicum".* Här är det vanligt att hitta uppgifter om skånska byar. Tyvärr finns inte *Östra Rödde med,* namnet fram till ca 1550 därefter Lilla Rödde. Sökning på dansk stavning är svårt, särskilt med den äldre stavningen.
(Google Böcker). Det finns 4 volymer till 1-4. *(https://diplomatarium.dk)*
Det finns många år att söka på tex mellan 1231-1481

"Svenskt Diplomatarium". Brevarkiv fram till ca 1540 mest om Sverige med det kan finnas uppgifter om Skåne, Halland och Blekinge. *(https://sok.riksarkivet.se/sdhk/)*

1529 "*Anders Bille*" fick Dalby Kloster i förläning 1530 av Kronan, Danska Staten, så Lilla Rödde har såklart funnits före 1530.
Frederik I:s förläningsbrev på Dalby kloster till Anders Bille 12/3 1530.
(Dalby kloster sid 38, Bilaga A)

1530 *"Dalby Kloster".* I mars 1530 erhöll Anders Bille Dalby kloster i förläning. Här ingick bl.a. Östra Rödde, Västra Rödde, numera Lilla Rödde och Stora Rödde samt Everlöv liksom många andra jordegendomar. I klostrets intäktsbok anges att det finns 1 gård i Östra Rödde och 4 gårdar i Västra Rödde. Gårdarnas arrendatorer finns angivna samt även deras arrende. Se bilaga 1. *(Dalby kloster sid.71)*
Dalby Klosters intäktsbok 1530-1531 Utgiven med inledning och kommentarer AV KNUT KNUTSSON och GÖTE PAULSSON 1983.

1540 *"Dalby Kloster"* upplöstes och dess gods och gårdar konfiskerades av kronan och Klostret återgick till att bli en kungsgård och således blir gårdarna statsägda.

Anm. Är det nu som Östra och Västra Rödde bytte namn till Lilla och Stora Rödde?

1570 *"Lunds Stifts Landebok".* Prästerskapets, Klockarnas, Kyrkornas, Hospitalens och Skolornas inkomster. För ortsforskning finns det mängder av lokalnamn.
Everlöv finns med. Svårt att läsa ut om Lilla Rödde alternativt Östra Rödde finns med. (Lunds Landebok). Bläddra ner till 95 på höger sida.

1624 *"Prästrelationerna"*. Kristian IV utsände 1622-08-11 till biskoparna i Danmark och Norge en befallning att låta prästerna i de olika stiften avfatta antikvariska topografiska sockenbeskrivningar. Torna härad finns inte med i beskrivningen. För Lunds stift saknas många beskrivningar.

1651 *"Decimantboken".* En registrering över tiondegivande gårdar i Lunds dåvarande stift dvs böndernas skyldighet att betala en tiondel av sin skörd till kyrkan. Lilla Rödde finns med under Everlövs socken. Se bilaga 1. (Decimantboken *sid.58*)
Det finns 1 gård i Lilla Rödde och 3 i Stora Rödde.
I Skåne (Danmark) klassades då gårdarnas storlek som Hela gårdar, Halva gårdar, Fästor (¼ dels gårdar), Bol. (jorddelning, mindre än en halvgård, större än ett gathus) och Gathus. Storleken går ej att omvandla till Sveriges klassning i mantal. Så här fördelades tiondet på den danska tiden: ⅓ till ärkebiskopen, ⅓ till kyrkan, ⅓ till prästen.
På den Svenska tiden efter 1658 ⅓ till kronan, ⅓ till kyrkan, ⅓ till prästen.

2.2 Svenska tiden

1658 "*Mantalslängder*". Röede 3 gårdar, ej uppdelade på Lilla och Stora. (1659 jan, feb).

1659 "*Mantalslängder*". Lilla Röde 1 gård, Stora Röde 4 gårdar. (1660 jan, feb).
Enligt Mantalsinstruktionen dateras och genomförs dessa i januari, februari dvs samma som märkåret. Fr.o.m 1725 dateras och genomförs dessa i okt, nov, dec, och märkåret blir året efter dvs de gäller för året innan märkåret.

1697 "*Mantalslängder*". Nu blev alla hus och gårdar numrerade i Everlöv.
I Lilla Röde fanns 1 gård Nr 1, i Stora Röde Nr 1-7. Nr 5 är ett Gathus.

1707 *"Första kartan"* över Lilla Rödde med Arealavmätning. Det fanns 1 gård med 2 namngivna ägare. Här fanns även Sjudarehuset som inte tillhör Lilla Rödde.

1765 *"Beskrivning Malmöhus län"* av Lorentz Gillberg.
Här anges Lilla Rödda som ¼ hemman (gård) samt med ett Gathus.
Dito Stora Rödda ⅛ hemman, 4 Gathus samt 1 Kvarn.

1766 "M*antalslängderna"* blir mer omfattande då alla i hushållet skulle noteras ("allt vad liv ägde") oavsett ålder eller om de var skattepliktiga eller inte.

1820 "*Skånska Rekognosceringskartan*". Det finns en beskrivning till denna karta men inget särskilt anges om Lilla Rödde utom att det finns 1 Bondgård och 2 Torp eller Hus. (Beskrivning Torna härad)

1830 *"Laga skifte"* på Lilla Rödde ¼ mtl, fastställd 1834. Det fanns 2 gårdar med tillhörande jord där en av ägarna, Åstrad Jönsson, begärde Laga skifte.
Johan Perssons gård är ett Krono Skatte Rusthåll dvs Kronan håll med vapen medan rusthållaren fick hålla häst, ryttare och övrig utrustning.
Gårdarna får nu Fastighetsnummer, 1^2 Åstrad Jönsson, 1^3 Johan Persson som är dagens museum.

1864 "*Typografiska kartan*". På denna finns 6 Gårdar, 5 Torp och 2 Gathus. (13 hus)

Jmf med Mantalslängden:	Det finns 19 s.k. Matlag dvs hushåll vilket betyder att det kan finnas 2 hushåll i 6 gårdar eller hus.
Jmf Husförhörslängden: *(1861-1870)*	Det finns 9 bönder varav 1 dog 1863, 4 torpare, 3 husman, 2 ägare som är gathus. Här finns tex Ola Jönsson ¼ mtl Krono Skatterusthåll.

1915 *"Härads Ekonomiska Kartan".* På denna finns 19 hus och gårdar. Beskrivningen anger 19 bebyggda jordbruksdelar (gårdar), 1 bostadslägenhet utan jord. (gathus). Anna och Hanna bodde på kartnummer 18, Fastighet Nr 1^3, 25 Ha mark, $^1/_{32}$ mtl.

1944 *"Gods och Gårdar".* Här anges att manbyggnaden uppfördes 1820, Loglängan och stall 1900, medan övriga byggnader är före 1820.

1949 *"Hanna Jönsson"*. Erhåll lagfart på fastigheten 1:31 den 20 juli 1949. Fadern Jöns Olsson dog 1949-12-16. Hannas moder, Hanna Persdotter, dog redan 1914-02-27.

1951 *"Regionmuseet Skåne"* har 7 foton tagna 1951 av fotografen Carl Gustaf Lekholm, Bjärred. Enligt beskrivningen bodde här Anna och Hanna Jönsson.
Hanna Jönsson var ägare till fastigheten 1951.
Fastigheten måste ha genomgått en stor renovering för fotona 1951 och dagens utseende skiljer sig åt väsentligt. *Någon som vet?*

1973 *"Ekonomiska Kartan".* Museet anges som 1:3. Hanna Jönsdotter bodde ensam kvar på gården, 77 år gammal.

1985 *"Hannas Jönssons död".* Efter Hannas död den 3 oktober ärvde familjen Wendel gården via testamente, upprättat 1977-12-10.

1996 *"Färs Härads Hembygdsföreningen".* Förvärvade 1996 en kringbyggd Skånegård (Lilla Rödde 1:31) med lantbruksredskap, möbler och textilier, vilka aldrig tidigare har visats för allmänhet eller massmedia. Här finns två kvinnors livsverk bevarade till eftervärlden. Systrarna Anna (1892 – 1953) och Hanna Jönsson (1896 – 1985), som föddes på gården i Lilla Rödde av föräldrarna Jöns Olsson och Hanna Persdotter blev aldrig gifta. Deras hemgift blev aldrig sliten eller skingrad utan stannade kvar på systrarnas barndomsgård. Anna och Hanna Jönsson var tredje generationen på den gamla skatterusthållaregården. Gården omfattar 25 ha skogs- och betesmark.

2008 *"Ystads Allehanda"* . Har publicerat artiklar om museet, inklusive fotografier av vävnader och interiörer. En artikel från 2008 beskriver museet som "två kvinnors livsverk" och innehåller bilder som illustrerar detta.

3. Kartor, Lilla Rödde (Där museum inte anges visar en blå ring vilken gård som blev museum 1996).
3.1 var ligger Lilla Rödde? (Den lite mörkare delen, mallen 1915 pålagd.)

3.2 'Min karta' 2025 från Lantmäteriet. Längd ca 2100. Bredast ca 780 m. Smalast ca 550 m. Mallen 2015 pålagd.

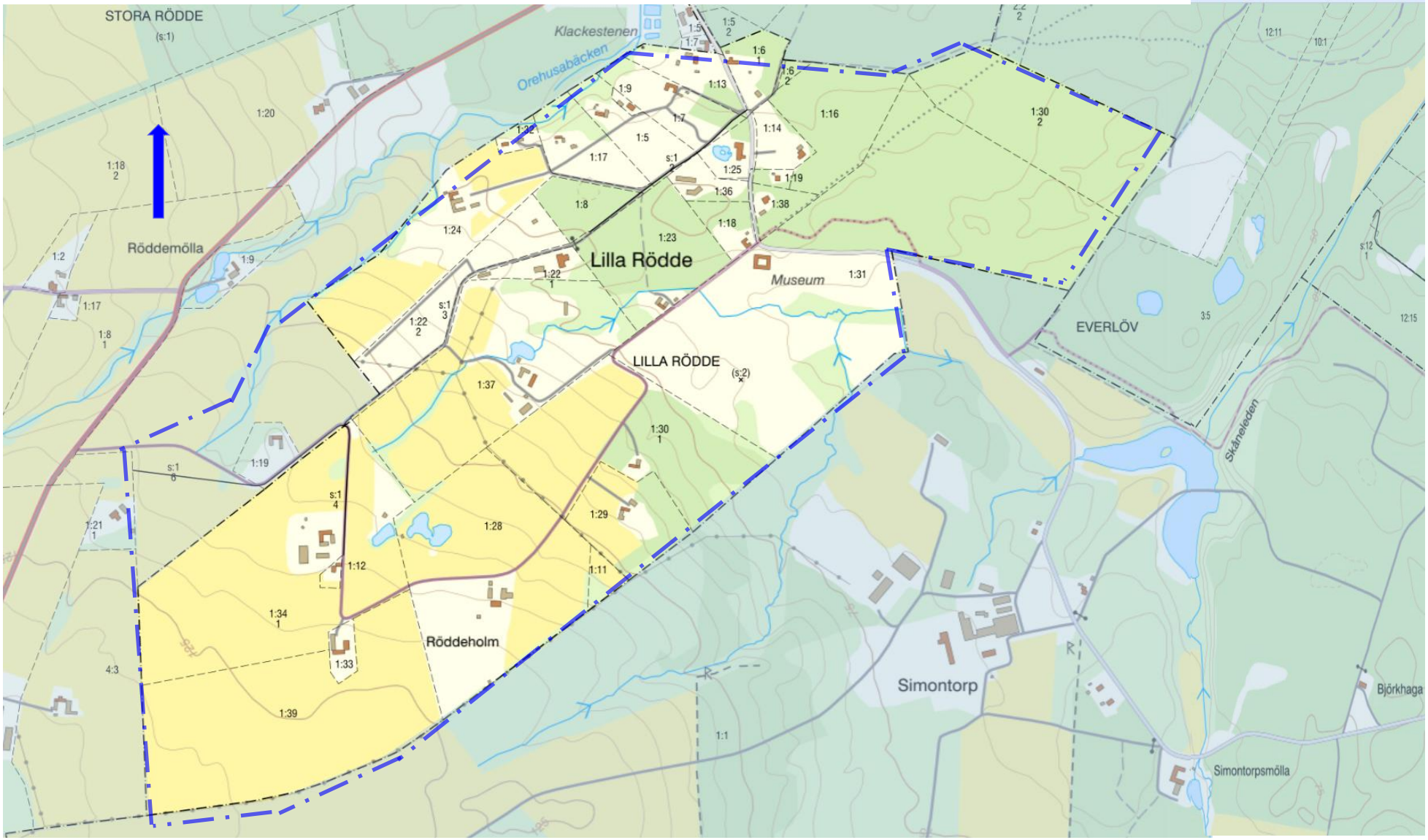

3.2.1 'Min karta' Flygfoto 2025 (Den något ljusare delen är Lilla Rödde.)

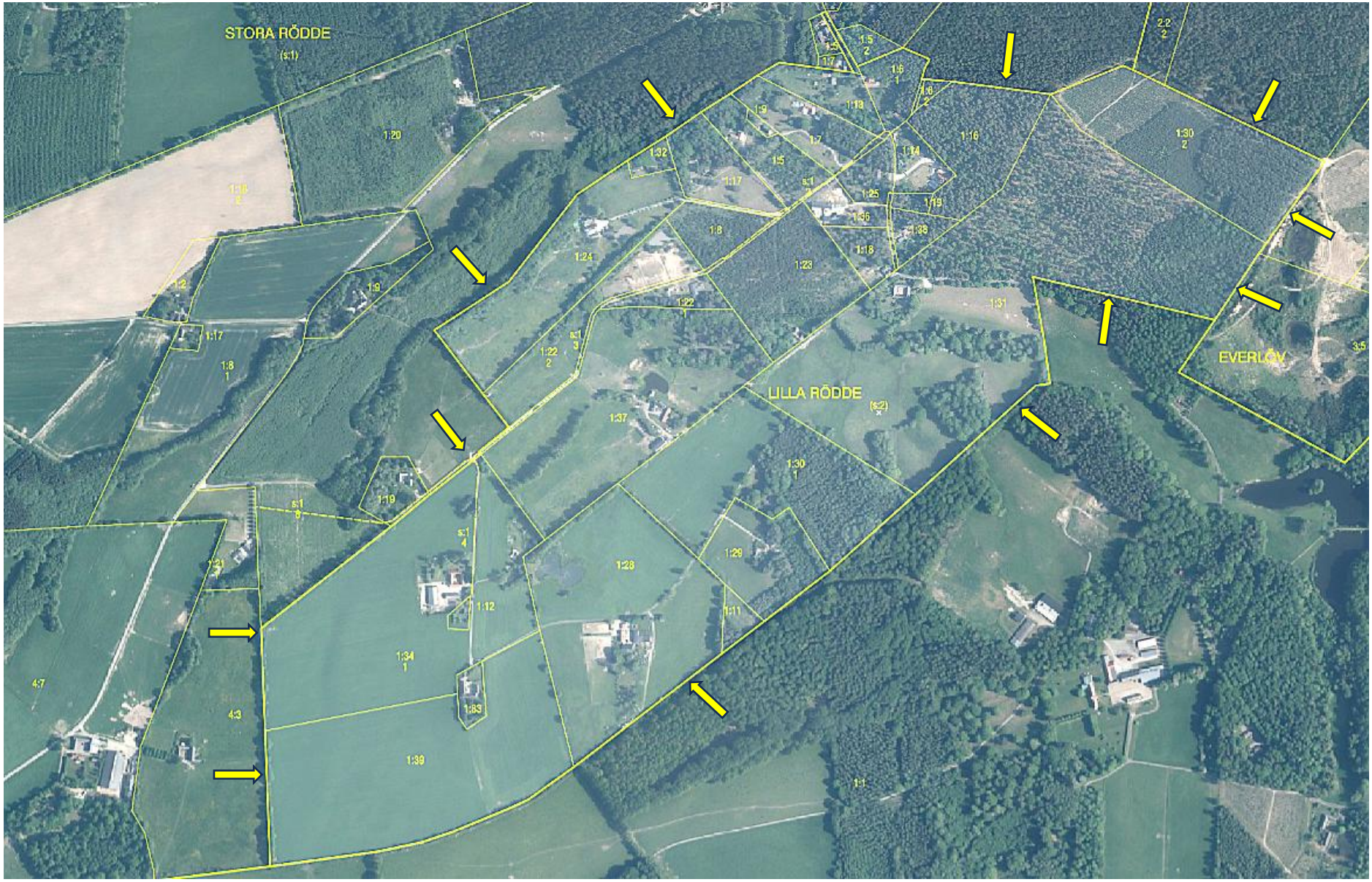

3.3 Ekonomiska Kartan 1973 (Stallerhult, 2D2b73)

Husen på landsbygden är noterade med fastighetsnummer. De kan ha andra nummer idag. Uppgifter om fastigheten kan läsas på ACS i Lund eller genom att fylla i en blankett på riksarkivet som sedan skickar denna till Härnösand där alla uppgifter om fastigheten finns mellan ca. 1930-1980.

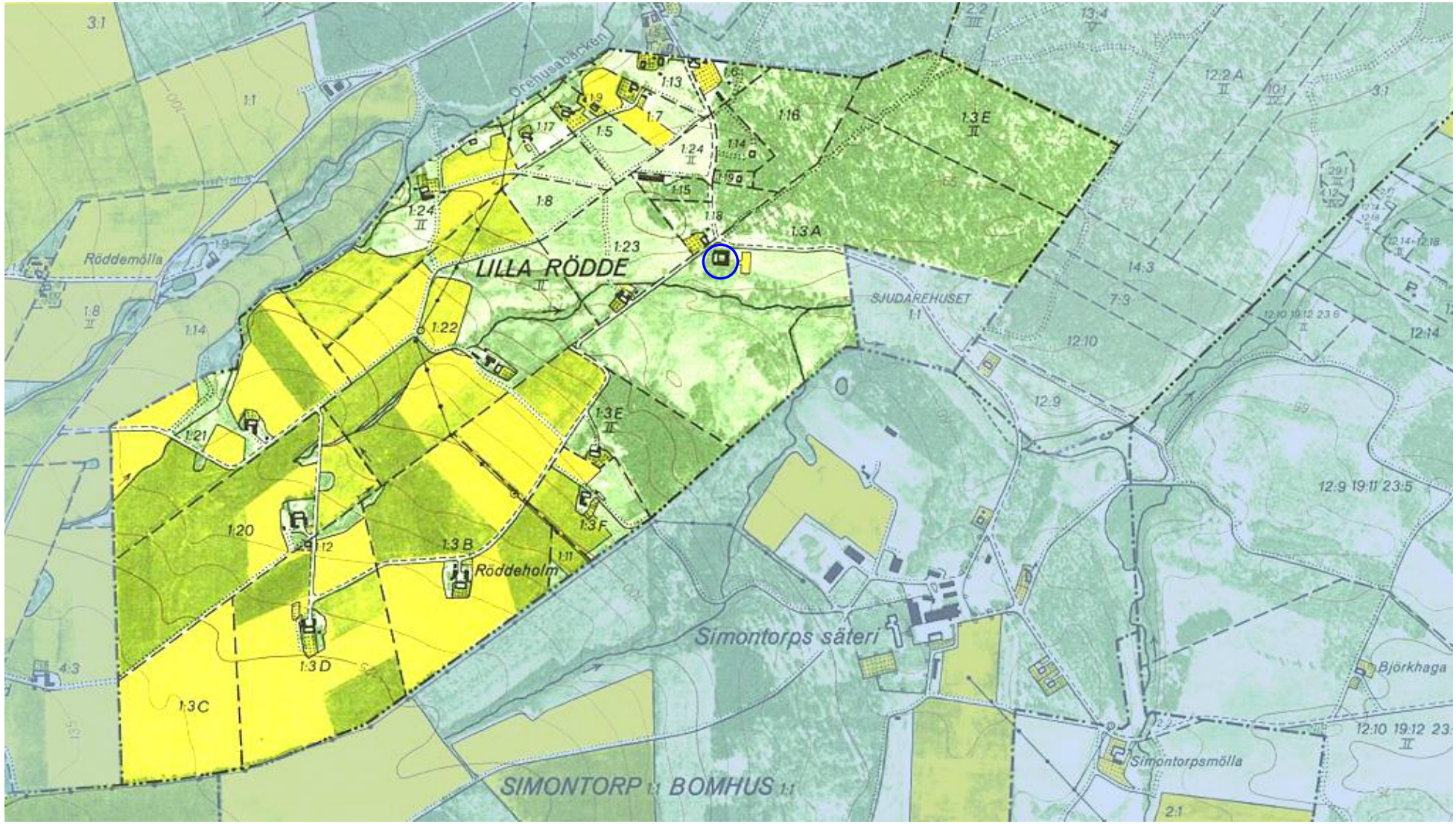

3.4 Härads Ekonomiska Kartan 1915 som här är sammanfogad från bladen *Häckeberga, Sjöbo, Snogeholm* och *Veberöd.*
I beskrivningen finns ägarna, arrendatorerna m.fl. namngivna. Bra att kolla om de finns i din släktforskning.
Det finns 19 jordägare, gårdar och ett hus utan jord.

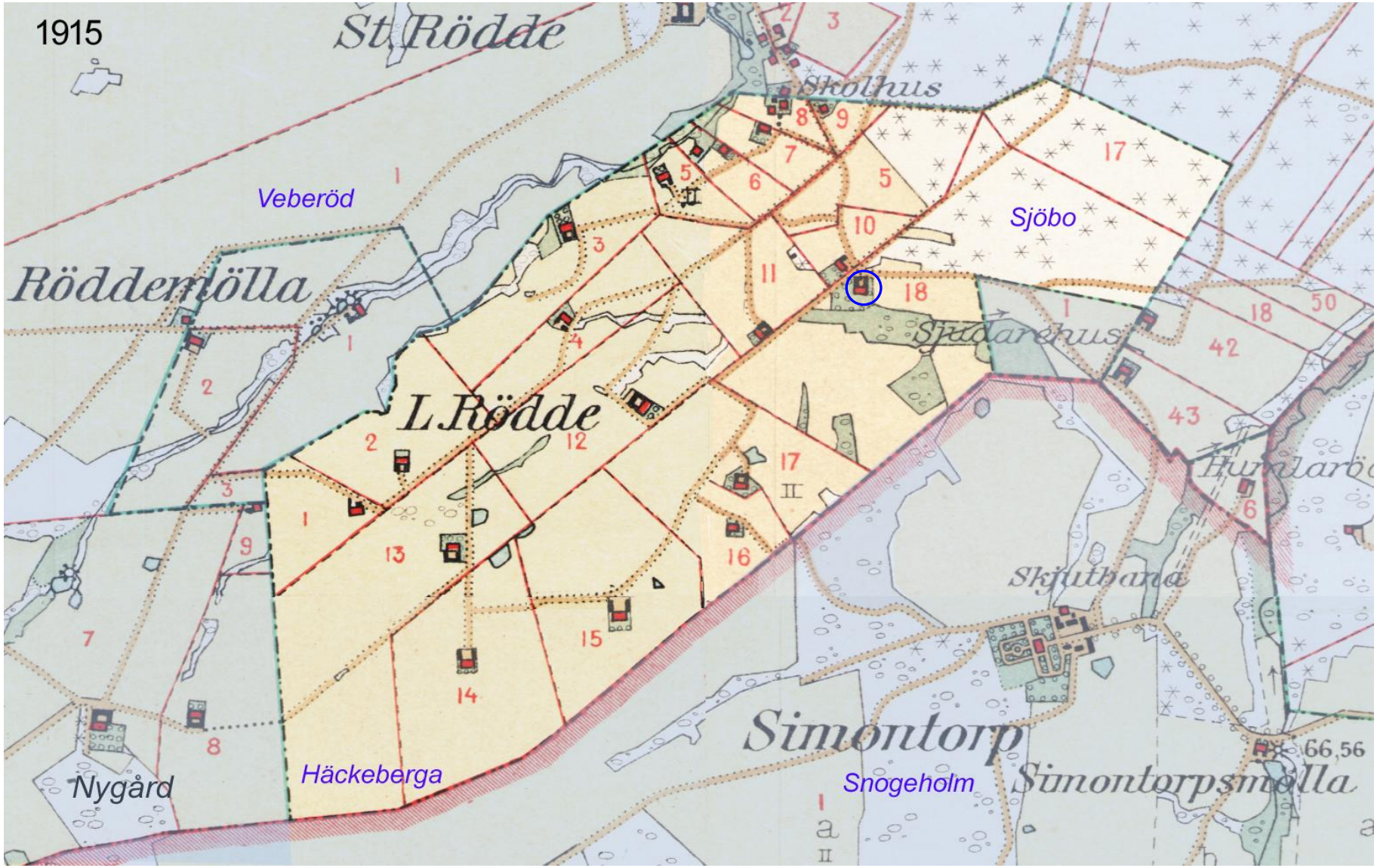

3.5 Typografiska kartan 1864, här Ystaddelen av den första versionen som benämndes ‘Generalstabs kartan’ mellan 1827 - 1971 och som har reviderats ett antal gånger ända fram till 1971. Inte lätt att jämföra denna karta med tidigare kartor. Denna revision (1864) finns noterad som uppmätt 1853, 1855 och 1858.
- - - = Everlövs socken. □ = Gård. ■ = Torp, Gathus eller liknande. ▙ = Gods, Slott eller liknande. ◯ = Dagens Museum.
Denna karta anger bara Everlövs socken gränser inte Lilla Röddes.
Husförförslängden 1861-1870 för Nr 1 anger 9 bönder, 4 torpare, 1 ägare, 4 husmän, 1 gatuhus. Var bor alla?
Vilket område var Lilla Rödde? Den blå markeringen visar ungefär Lilla Rödde.

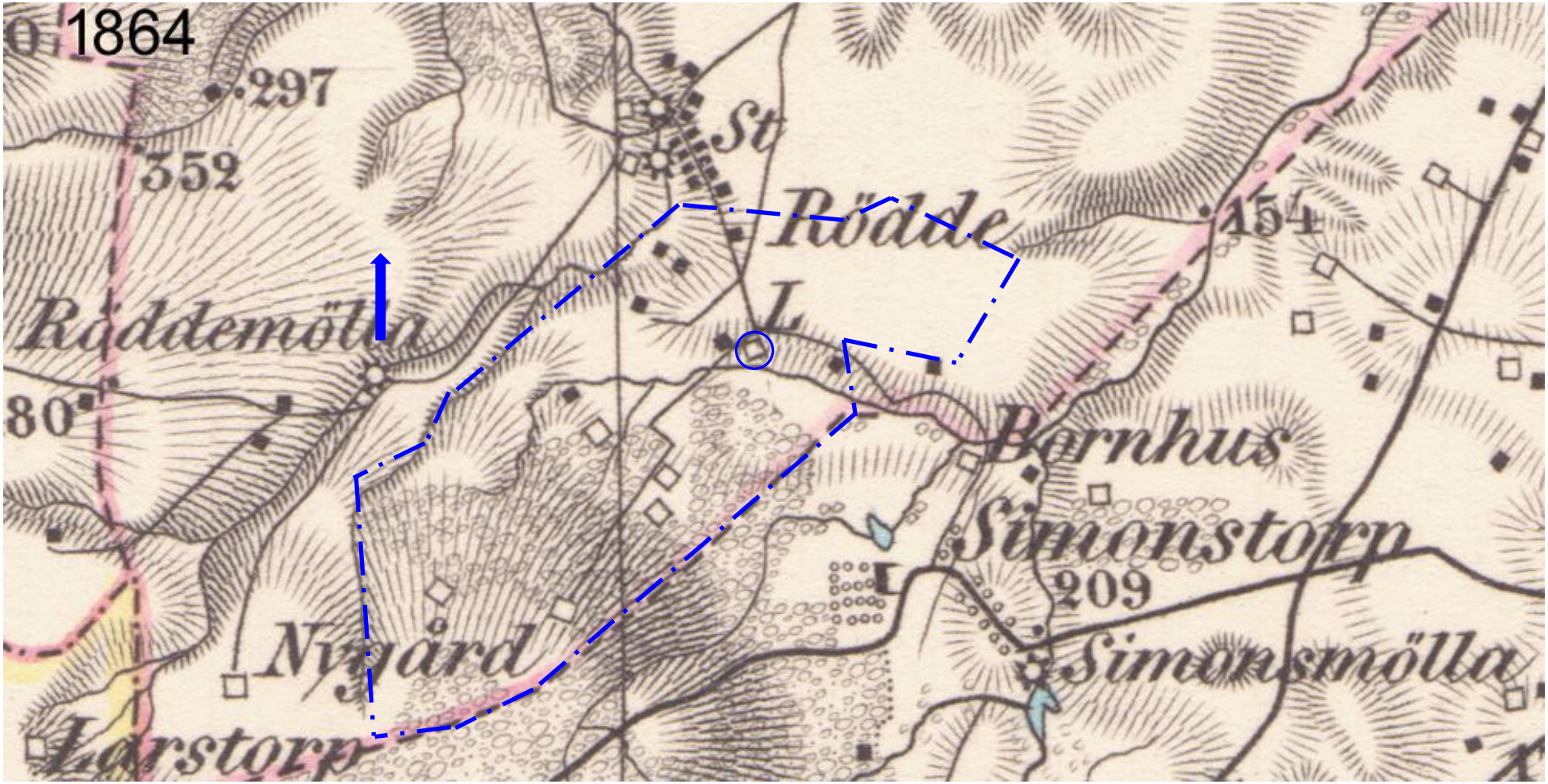

3.5.1 Jämförelse personal, HFl och Mtl

Vad hände mellan Laga skifte 1830 och 1864's Typografiska karta.
Hela Lilla Rödde är 1/4 mtl stort.
Här redovisat med uppgifter från Husförhörslängder och Mantalslängder

Rad	Nr Hf	Nr -Mtl	Namn Ägare	Mtl Hf	Mtl Mtl	År Mtl			Anm. Husförhör	
1	1[2]		Åstrad Jönsson	1/4		1830			Laga skifte	
2	1[3]		Johan Pehrsson	1/4		1830			Laga skifte	
3	1	1	Johan Pehrsson	1/8	1/8	1832			1829-1832	Mtl
4	2	1	Åstrad Jönsson	1/16	1/16	1832			1829-1832	Mtl
5	2	1	Nils Jönsson	1/16	1/32	1832			1829-1832	Mtl
6	---	1	Kjell Jönsson	---	1/32	1832			------	Mtl
7	1	---	Ola Jönsson[1]	1/16	---	1840			1836-1847[2]	---
8	1	1	Johan Pehrssons änka	---	1/8	1840			1836-1847	Mtl
9	1	1	Åstrad Jönsson	1/32	1/16	1840			1836-1847	Mtl
10	1	1	Nils Jönsson	5/192	1/32	1840			1836-1847	Mtl
11	1	1	Påhl Jönsson	1/32	1/32	1840			1836-1847	Mtl
12	1	---	Bengt Jönsson	1/192	---	1840			1836-1847	---
13			Anders Johansson[3]	1/32	---	1840			1836-1847	---
14			Anders Andersson[4]	1/16	---	1840			1836-1847	---
15	1		Anders Andersson[5]	1/16	---	1863			1861-1870	Mtl
16			Ola Jönsson	1/16	1/16	1863			1861-1870	Mtl
17			Mårten Nilsson	--	3/128	1863				Mtl
18			Trued Åkesson	--	1/128	1863				Mtl
19			Åstrad Jönsson	--	85/28672	1863				Mtl
20			Per Jönsson	--	5/512	1863				Mtl
21			Jöns Bengtsson	--	431/28672	1863				Mtl
22			Per Persson	-	1289/110592	1863				Mtl
23			Per Svensson	--	1/32	1863				Mtl
24			Anders Jonsson	-	1879/110592	1863				Mtl
25			Hans Olsson		1/384	1863				Mtl

1) Ola Jönsson inflyttad 1843 från Hemmestorp. Finns i Mtl.
2) 1836- 1847 är det plötsligt många boende i Lilla Rödde därför noteras bara mtl – ägare = jordägare.
3) Andes Johansson inflyttad från Blentarp 1842.
4) Anders Andersson inflyttad från Veberöd 1844.
5) Förutom de två första namnen noteras bara uppgifterna från Mtl 1863 dvs när Typografiska kartan ritades. Förutom de som ägde jord. Det fanns 11 jordägarfamiljen.

3.6 Laga skifte 1830 för Nr 1 Lilla Rödde. Lite märkligt bara 2 hus ingår.
Skiftet begärdes av Åstrad Jönsson på Nr 1 ⅛ Mtl 1829-07-04.
Skiftet blev utfört av Lantmätare Schelin på alla ägarna till Krono Rusthemmet Nr 1 ¼ Mtl. Närvarande var förutom Åstrad Jönsson, Johan Persson ⅛ Mtl, Simontorps representant Ryttmästaren Ehrensparre Ljungfeldt, från Stora Rödde Bengt Hansson, från Sutarehuset Lars Jönsson samt Gode Männen nämdemännen Albert Nilsson Hällestad och Rasmus Torkelsson Veberöd.
Husens beskaffenhet:

- Johan Persson har nybyggda In-och uthus i eketimmer med fyllda lerväggar och dess vackra fruktträdgård.
- Åstrad Jönsson hade även brukbara åbyggnader jämte trädgårdsplantering lika Johan Perssons.

3.6.1 Laga skifte kartan 1830 fastställd 1834. Akt-12EVE-18. Sjudarehuset finns med men det tillhör inte Lilla Rödde.

3 = Museet från 1996.

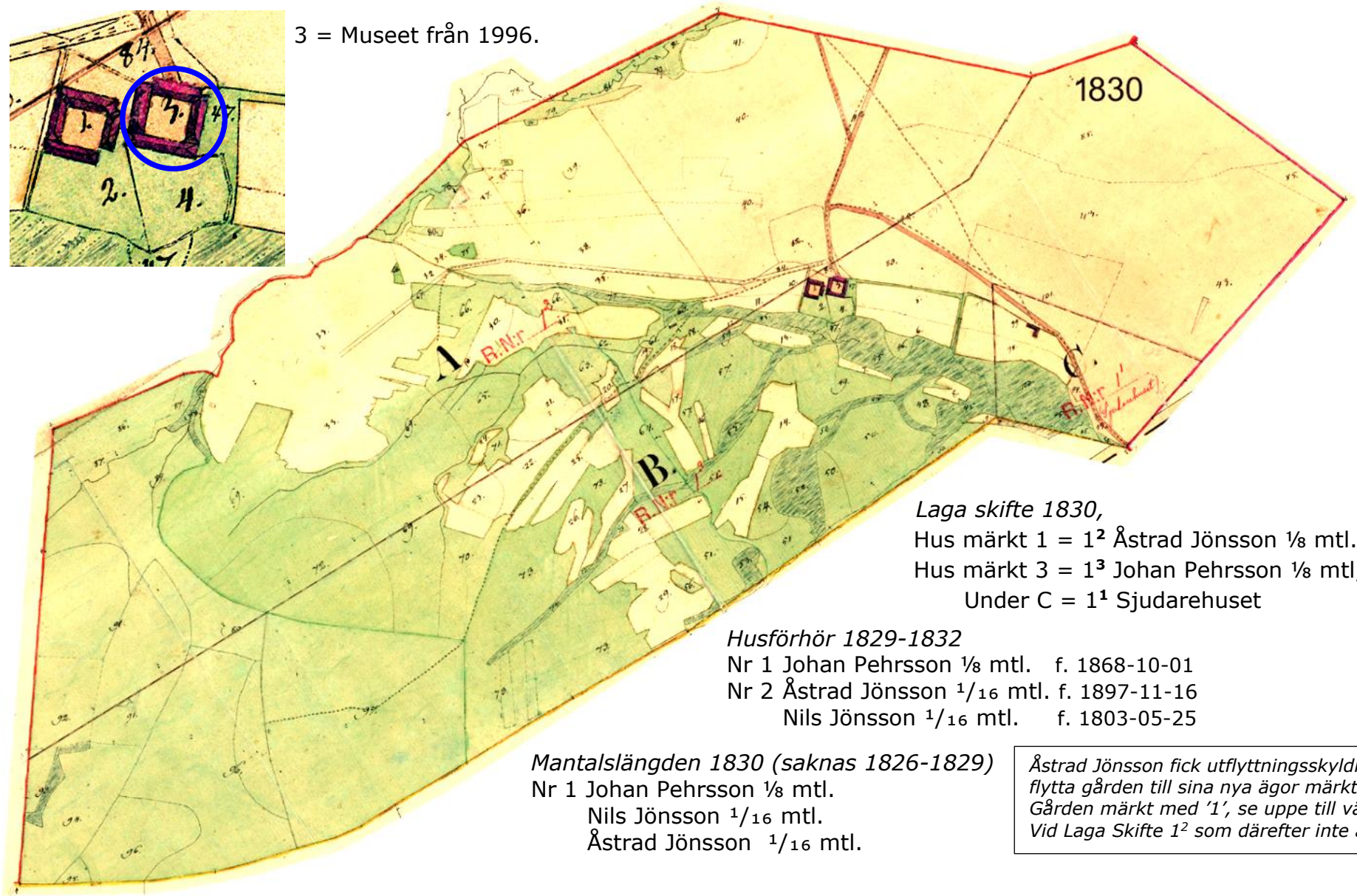

Laga skifte 1830,
Hus märkt 1 = 1² Åstrad Jönsson ⅛ mtl.
Hus märkt 3 = 1³ Johan Pehrsson ⅛ mtl,
Under C = 1¹ Sjudarehuset

Husförhör 1829-1832
Nr 1 Johan Pehrsson ⅛ mtl. f. 1868-10-01
Nr 2 Åstrad Jönsson 1/16 mtl. f. 1897-11-16
Nils Jönsson 1/16 mtl. f. 1803-05-25

Mantalslängden 1830 (saknas 1826-1829)
Nr 1 Johan Pehrsson ⅛ mtl.
Nils Jönsson 1/16 mtl.
Åstrad Jönsson 1/16 mtl.

Åstrad Jönsson fick utflyttningsskyldighet dvs flytta gården till sina nya ägor märkta 'A'. Gården märkt med '1', se uppe till vänster. Vid Laga Skifte 1² som därefter inte använts.

3.7 Skånska rekognosceringskartan 1820.

Kartan sammanfogad från 2 blad, IIIÖ 206 och IIIÖ 207. Hela Lilla Rödde omfattade ¼ mantal, nedan ⅛ + ⅛ mantal.
Då denna karta är ritad med en annan teknik än för senare kartor blir det svårt att rita in gränserna för Lilla Rödde 1820, den blåa inramningen. I beskrivningen till kartan anges att det finns 1 gård och 2 hus eller torp.

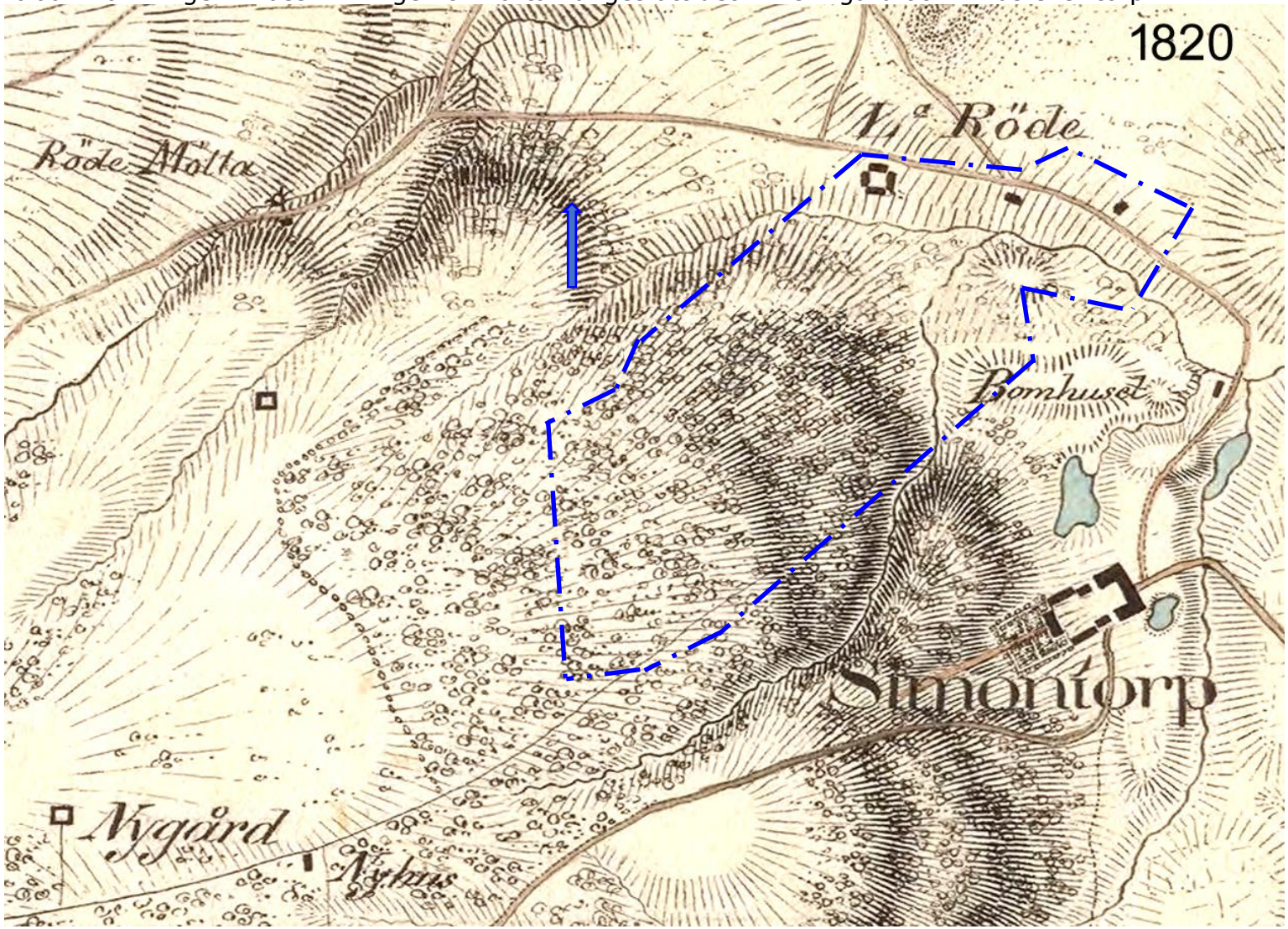

Kartan började ritas 1812 men alla 110 delarna är daterade 1820.
Här ser det ut som att det bara fanns en gård och kanske 2 gathus.
Huset under Röde Mölla finns inte med på Laga Skiftes kartan 183.

Mantalslängden 1818.
Nr 1 ⅛ mtl.
Äg. Johan Persson.
- dr. Bengt.
Avsk. Sold. Anders Påhls.
Torp. Carl Jöransson.

Nr 1 ⅛ mtl.
Äg. Änkan Elna
Son Åstrad, pi
Hanna, dr. Anders Åstradsson Torp. Jöran Mårtensson.

Torp här = Gathus.

Husförhör 1818-1822.
Har fler personer än ovan nämnda.

3.8 Arealavmätning 1707.

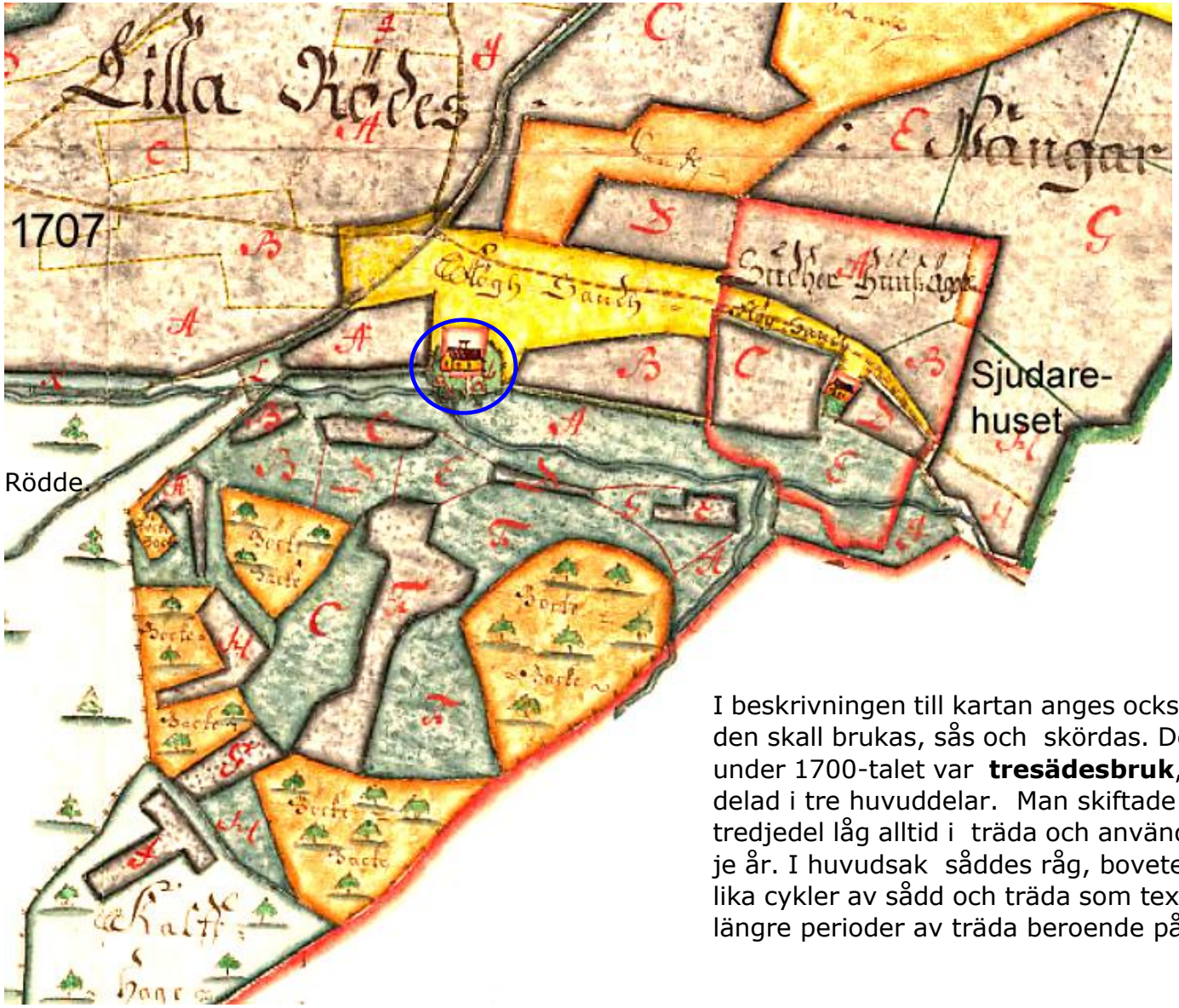

Rödde.

I Lilla Rödde, finns bara 1 gård.

Enligt kartbeskrivningen bor här:
- Påhl Olsson och Anders Sörensson.

Enligt mantalslängden som finns 1705 och 1709 bor här:
- 1705 Påhl Olsson.
  Anders Sörensson.

- 1709 Per Påhlsson (sonen).
  Anders Sörensson.

Sjudarehuset tillhör inte Lilla

Här bodde Anders Hansson.
Salpetersjudare var ett yrke vars uppgift bestod i att samla in urinindränkt jord för att kunna ta tillvara salpeter för tillverkning av krut.

I beskrivningen till kartan anges också hur den sandiga, näringsfattiga jorden skall brukas, sås och skördas. Det vanligaste systemet i södra Skåne under 1700-talet var **tresädesbruk**, vilket innebar att åkerjorden var indelad i tre huvuddelar. Man skiftade grödor på varje del varje år men en tredjedel låg alltid i träda och användes för bete. Ängar skall skördas varje år. I huvudsak såddes råg, bovete men också korn. Det fanns också olika cykler av sådd och träda som tex 2 års sådd och 2 års träda men även längre perioder av träda beroende på jordens beskaffenhet.

3.9 Skånekartan 1684 av Gerhard von Buhrman. Del av den första korrekta och riktigt detaljerade kartan över Skåne
I Lilla Rödde bodde Rafael Hansson. Det fanns bara en gård.

Inom den blåa fyrkanten finns:
st = Stora
l = Lilla Rödde
Även Röddes Vattenkvarn finns med.

Det verkar inte finnas fler svenska kartor. Har ej kollat i Danmark.

4. Liten släktforskning

4.1 Lilla Rödde Nr 1

Gårdsägarna

Anna och Hanna Jönssons släkt på Nr 1 Lilla Rödde.
Krono Skatte Rusthåll (Kronan höll med vapen, Rust-hållaren häst, ryttare och övrig utrustning)

Anna Jönsson 62 år
*1892-02-11 Lilla Rödde 1
† 1953-04-03 Lilla Rödde 1:3

Hanna Jönsson 89 år
*1896-10-25 Lilla Rödde 1
† 1985-10-03 Lilla Rödde 1

Jöns Olsson 88 år
*1861-06-06 Lilla Rödde 1
† 1949-12-16 Lilla Rödde 1

Vigda 1891-12-28 2B

Hanna Persdotter 46 år
*1868-04-08 Everlöv Nr 8
† 1914-02-27 Lilla Rödde 1

Inflyttade 1845-46

Ola Jönsson 82 år
*1817-06-16 Hemmestorp 1
† 1899-08-20 Lilla Rödde 1

Vigda 1843-11-08 4B

Bolla Persdotter 83 år
*1822-01-23 Everlöv 3
† 1905-05-20 Lilla Rödde 1

Jöns Larsson 55 år
*1766-11-25 Hemmestorp 1
† 1821-03-03 Hemmestorp 1

Vigda 1798-07-27 5B

Hanna Olsdotter 91 år
*1782-03-08 Everlöv 3
† 1873-02-22 Hemmestorp 1

Per Larsson 88 år
*1824-11-09 Everlöv 8
† 1912-05-12 Everlöv 8

Vigda 1852-03-28 11B

Sissa Åkesdotter 74 år
*1833-04-06 Hemmestorp 4
† 1907-10-20 Everlöv 8

Jöns Olsson *som är född på nuvarande Textilmuseum bodde hemma tills han gifte sig 1891 med Hanna Persdotter från Everlöv Nr 8. De tog därefter över gården efter föräldrarna, Ola och Bolla.*
När ***Ola Jönsson*** *och Bolla Persdotter vigdes 1843 så kom Ola som dräng från Hemmestorp Nr 1 och Bolla, dotter på Gästgivargården Everlöv Nr 3. Ola som är född på Hemmestorp bodde hemma tills han gifte sig med Bolla som också bodde hemma till giftet med Ola. De gifta flyttde 1843 till en gård på Lilla Rödde Nr 1, osäkert vilken. 1845 flyttade familjen in på vad som idag är ' Lilla Rödde Textilmuseum' när Johan Perssons änka med barn flyttade ut. Enligt Laga skiftet 1830 ägde Johan Persson Krono skatte Rusthållet.*

Ola och Bolla hade fastebrev utfärdat 1845-02-27. (se Bilagor).
Jöns Olsson hade ett registrerat fastighetsköp 1883-05-07 då 22 år.

Bilaga 7.
5-Generations Antavla för Anna och Hanna Jönsson.

Boende Danska tiden	
1231-1231	Saknas i Valdemars Jordebok
1232-1529	Kan finnas, ej hittad
1530-1531	Anders och Peder
1651-1658	Mogens Haagenssen
Bara kollat angivna år i Danmark	

Ägare Nr 1 före Ola Jönsson 1845	
1831-1845	JP's änka Ingar Lassesdotter
1803-1831	Johan Persson
1764-1803	Per Nilsson Åstrad Andersson
1759-1759	Nils Christensson Åstrad Andersson
1742-1749	Nils Christensson Åstrad Andersson
1720-1738	Nils Christensson Anders Sörensson
1709-1711	Anders Sörensson ¼ mtl Pehr Påhlsson
1705-1705	Anders Sörensson Påhl Olsson
1697-1702	Anders Sörensson Påhl Olsson
1691-1694	Påhl Olsson Lars Jönsson
1690-1691	Påhl Olsson Lars Jönsson
1684-1684	Rafael Hansson
1681-1681	Lilla Rödde inte nämnt
1675-1675	Påhl Olsson och Hansson
1672-1672	Per Månsson
1671-1670	Niels Andersson
1658-1664	Mogens Jorgensen
För saknade år finns inga noteringar. ------- Anger saknade år.	

5. Bilder inklusive Flygfoton

5.1 Lilla Rödde "Museum" från 1951. Bilderna är från Regionmuseet Skåne, fria att använda. *(Regionmuseet Skåne).*
Text: Bondgård från 1843. Ägare 1951 var Hanna Jönsson. Fotograf Carl Gustaf Lekholm, Bjärred.

Osäkert när detta foto är tagit men före 1947.

5.2 Lilla Rödde ”Museum”. *Text: Bondgård från 1843. Ägare 1951 var Hanna Jönsson.* Osäkert när detta foto är tagit men före 1947.

5.3 Lilla Rödde ”Museum”. *Text: Bondgård från 1843. Ägare 1951 var Hanna Jönsson.* Osäkert när detta foto är tagit men före 1947.

5.4 Lilla Rödde ”Museum”. *Text: Bondgård från 1843. Ägare 1951 var Hanna Jönsson.* Osäkert när detta foto är tagit men före 1947.

5.5 Lilla Rödde ”Museum”. *Text: Bondgård från 1796 och 1820. Ägare 1951 var Anna och Hanna Jönsson.* Osäkert när detta foto är tagit men före 1947.

5.6 Lilla Rödde ”Museum”. *Text: Bondgård från 1796 och 1820. Ägare 1951 var Anna och Hanna Jönsson.* Osäkert när detta foto är tagit men före 1947.

5.7 Jämförelse flygfoton 2025, 1975, 1960, 1947
Visar vilka förändringar som det blivit i gårdens omedelbara närhet under ca 75 år.

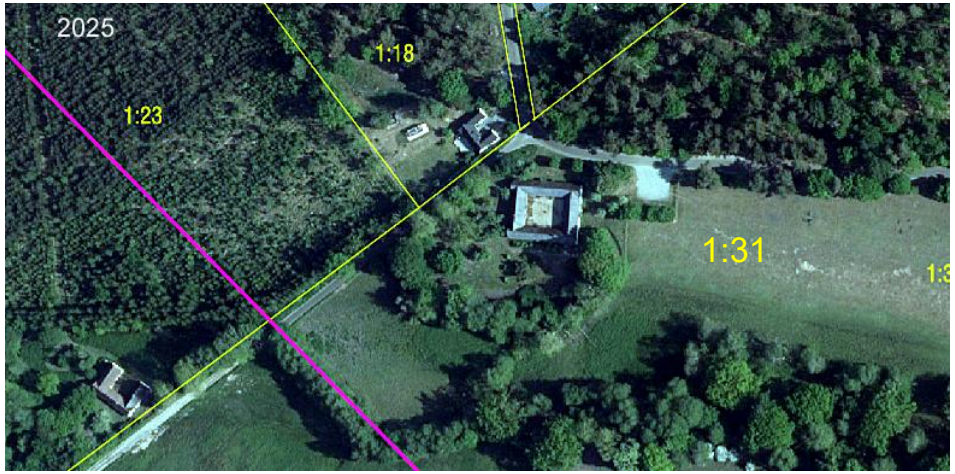



1975 och 2025 odlas inte något till vänster om gården. Det kan såklart ha varit andra förändringar mellan angivna årtal.
Bilderna finns förstorade på kommande sidor.

5.7.1 Museet 2025

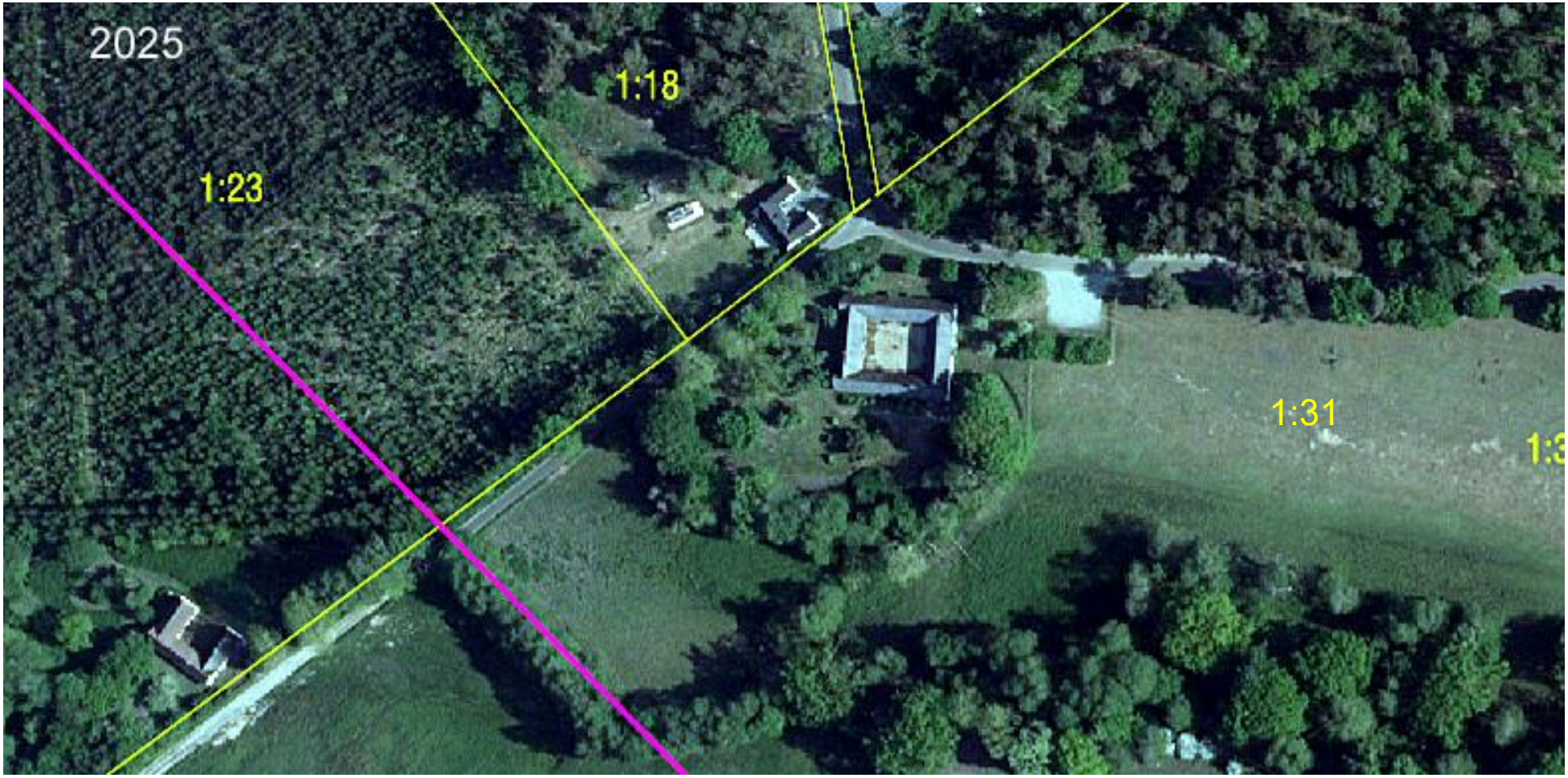

5.7.2 Museet 1975

5.7.3 Museet 1960

5.7.3 Museet 1960

5.7.4 Museet 1947

Kolla bilderna 5.1-5.6 ovan. Det verkar inte vara samma gård. Se även siste sidan, foto från Skånska Gods och Gårdar 1944. Denna bild överensstämmer med 5.1-5.6.

5.8 Andra flygfoton på Museet

6. AI sökning på Lilla Rödde

Hittade inga användbara uppgifter om Lilla Rödde före 1530. Beslöt att testa gratisversionen av Microsoft nya fristående ChatGPT från 2025-05-22 för Windows. *(Startas med Alt + Space).*

Om man vill bedriva lite forskning är gratisversionen inte särskilt bra men då finns betalversionerna om man vill få ut det mest möjliga men de kostar minst €23 (Plus)/mån och max €229 (Pro)/mån.

Ställde frågan *"Berätta om Lilla Röddes historik före 1530"*

- Alt 1: Gratisversionen som svarade direkt tillförde inget nytt.
- Alt 2: Gratisversionen med påslagen "Tänk längre", svar efter 55 sek. men med en stor del text som inte tillhörde frågan.
- Alt 3: Körde djup research som svarade efter ca 11 min och 170 sökningar. Inte heller denna kom fram till något nytt före 1530. Bifogar några kopieutdrag från denna AI version.

Källor:
Även om direkta medeltida källor för Lilla Rödde är få, bygger denna redogörelse på länkar till dokument om Everlövs socken och Torna härad, bland annat Dalby klosters intäktsbok (1530) och senare sockenbeskrivningar samt arkeologiska och historiska översikter.

Tidiga skriftliga omnämnanden:
Lilla Rödde är belagt som by i medeltida källor från Torna härad. I Dalby klosters intäktsbok 1530–31 listas *"Lilla Rödde"* som en by i Everlövs socken, och senare historiska sammanställningar över Everlövs socken nämner Lilla Rödde tillsammans med Stora Rödde och övriga byar i socknen. Detta visar att byn var etablerad före mitten av 1500-talet. Namnet *Rödde* (jämför Lilla resp. Stora Rödde) antyder att platsen ursprungligen röjts upp ur skogen för odling, vilket är typiskt för många medeltida nybyggen i Skåne.

Ägandeförhållanden:
Precis som i övriga Torna härad ingick Lilla Rödde i den medeltida godsbilden med kyrka, kloster och kronan som jordägare. Everlövs kyrka (troligen grundlagd på 1100-talet) och Dalby kloster ägde på 1500-talet omfattande egendom i Everlövs socken. Exempelvis visar Dalby klosters bokföring från 1530 att klostret då innehaft gårdar i Everlöv (inklusive Rödde-områden). Efter reformationen (1536–37) drogs många kyrkoägd jord in till den danska kronan. Det är troligt att Lilla Rödde fram till dess låg under sådana kyrko- eller klosteregendomar (och därefter under kronan), men exakta dokument för byn saknas. Adliga ägare finns inte kända för medeltiden i denna bygd. I praktiken brukades marken av bönderna i byn, som var skattebönder gentemot högre ägare.

Regional historik och påverkan:
Lilla Rödde ligger centralt i Torna härad i Skåne – under medeltiden en del av danska riket – och påverkades indirekt av bredare skeenden i regionen. En viktig faktor var kommunikationerna: landsvägen mellan Lund och Ystad gick genom Everlövs by bara några kilometer från Lilla Rödde. Ystad hade livlig hamnhandel med Hansan och kontinenten, vilket gav bygden ekonomiska förbindelser.

Arkeologiska fynd i området:
I Everlövs socken hittades 1900-talets slut en omfattande silverskatt, kallad *Everlövsskatten* (ca 900 mynt och föremål, daterad till ca år 1015). Skatten indikerar att bygdens bönder hade kontakt med den vidsträckta handel som gick genom Ystads hamn (Den exakta fyndplatsen är okänd men skattens namn tyder på Everlövstrakten.)

Bilagor

B1. Dalby klosters intäktsbok 1530-1531 *(Dalby kloster sid.71)*

”Vestre Røde (= nuv. Stora Rödde), by i Everlövs sn, To, 9v.
Östre Røde (= nuv. Lilla Rödde), by i Everlövs sn, To, 9v, 35r.
Anm: To är Torna Härad. 9v, 35r refererar till originalbokens sidnumrering.
I intektsboken står det rätt om beteckning på gårdarna men i den svenska sammanställningen är Lilla och Stora Rödde förväxlade.

Boende *Västra* Röddes 4 gårdar	Gårdarnas arrende, kodad
- Peder Gregorssen	xiij sk:r mell iiij t:r kwll
- Här öde (tømme ytte)	iij sk:r mell iiij t:r kwll
- Rasmuss	xvj sk:r mell iiij t:r kwll
- Las Nielssen	xvj sk:r mell iiij $^{h-}$t:r kwll^{-h}

Boende *Östra* Rödde 1 gård	Gårdens arrende, kodat
- Anders och Peder	xii sk:r mell iiij t:r kwll

Det här betyder koden:
xiij = 13
xij = 12
xvj = 16
sk:r = skeppor (1 skeppa = ca 24 l)
t:r = tunnor (1 skeppa = ca 147 l)
kwell = träkol
mell = mjöl

Sifferkoden (romersk)
1-10 = i, ij, iij, iv eller iiij, v, vj, vij, viij, ix, x
11-19 = xj, xij, xiij, xiiij, xv, xvj, xvij, xviij, xix
20-29 = xx, xxj, xxij, xxiij, xxiij, xxv, xxvj, xxvij, xxviij., xxix
30 = xxx

Exempel: xvj sk:r mell iiij t:r kwll = 16 skeppor mjöl, 4 tunnor träkol.

B2. Kostnadsläget under år 1530-1531

Pris på några djur och produkter
- En häst kostade 10 mark
- ett lamm 9-10 skilling
- havren stod i 10-14 skilling per tunna
- hudar 11 mark per deger om tio stycken
- kalk 3 1/2 mark per läst, 2 mark/ halv läst
- 6 tunnor päron och äpple, 5 mark 1 skilling
- en tunna stekflott fick man för 12 mark
- en ko 5-7 mark
- en tik 4 mark
- korn 7 1/2 mark per pund
- humle 20 skilling per lispund
- 3 mark för större partier kalk
- öl kostade 21 mark per läst
- ett dagsverke ca 3 skilling.

Medan Intäktsboken ger en god uppfattning av kostnadsläget 1530/31, är det mycket vanskligt att ge en rättvis jämförelse i dagens mynt så den finns inte med.

Mynt
- 1 lödig mark = 45 skilling
- 1 mark = 16 skilling = 192 penningar
- 1 skilling grot = 9 skilling
- 1 skilling = 12 penningar eller denarier = 3 albi
- 1 grot = 9 penningar
- 1 lod silver = 1/16 mark

Fisk
- 1 läst sill = 12 tunnor
- 1 tunna sill = 28 ol (val)
- 1 ol (val) = 80 stycken
- 1 ore 21 = 8 kabeljo

Hö
- 1 lass = 32 lispund

Hampa
- 1 sten = 21 skålpund

Humle
- 1 tremet (tr()mid) = 4 lispund

Järn
Beräkningen utgick från osmund, som var ett stycke ämnesjärn om ca 230 gram.
- 1 läst osmundjärn = 12 skeppspund = 12 fat osmundjärn
- 1 fat osmundjärn = 5 hundraden a 5 lispund (värdet uppgick till en lödig mark)

Skinn
-1 deger = 10 skinn

Spannmål, våta, feta och salta varor
Det grundläggande måttet för livsmedel i Danmark var tunnan:
- 1 dansk tunna = 6 skäppor = 139,104 liter
- 1 skäppa = 4 fjärdingkar om vardera 2 ottingkar = 23,184 liter

Som större enhet användes lästen:
1 själländsk läst = 40 tunnor råg
42 tunnor malt
48 tunnor korn
80 tunnor havre

Ibland förekom även pund som mått på livsmedel:
- 1 läst = 12 pund
- 1 pund mjöl, råg, korn och malt = 20 skäppor
- 1 pund havre = 8 tunnor

Vikt
- 1 skeppspund = 20 lispund
- 1 lispund = 16 skålpund
- 1skålpund = ca 496 gram

B3. Decimantboken 1651 sidan 58
Här redovisa endast Lilla och Stora Rödde.

i. Kongens och Cronnens Thiennere. (Självägande bönder, i Sverige ung. skattebönder).

Effuerlöff Bye
Heelle Gaarde

Lille Röde. *(Decimantboken)*
12. Mogens Haagenssen (dvs det fanns 12 Hela Gårdar i Everlövs socken under rubrik i).

Halfuee Gaarde

Storre Röde.
6. Syndre Lauritz Jensen
7. Nöre Lauridz Jensen
8. Aastred Heellessen (dvs det fanns 8 Halva Gårdar i Everlövs socken under rubrik i.)

ii. Adelens Thiennere. (Rödde ingår inte här)
Gårdar och hus som ägdes av adeln. I skåne ca 54 %.
Adelns huvudgårdar finns inte med i sammanställningen då dessa var befriade från att betala tionde.

iii. Capitels Thiennere. (Rödde ingår inte här)
Kyrkohemman, ägs och brukas av kyrkans personal.

Totalt redovisas 1651 under Everlöv 36 st gårdar varav 20 hela, 14 halva och 2 Bol.
Anm: Bol, storlek mellan halvgård och gathus men de betalade tionde.

B4. Kartmall 1915 Lilla Rödde



Vid flyttning måste denna anpassas till kartans skala.

B5. Ola Jönssons Fastighetsköp, Jöns/Bollas Fastebrev. *(Fastighet)*

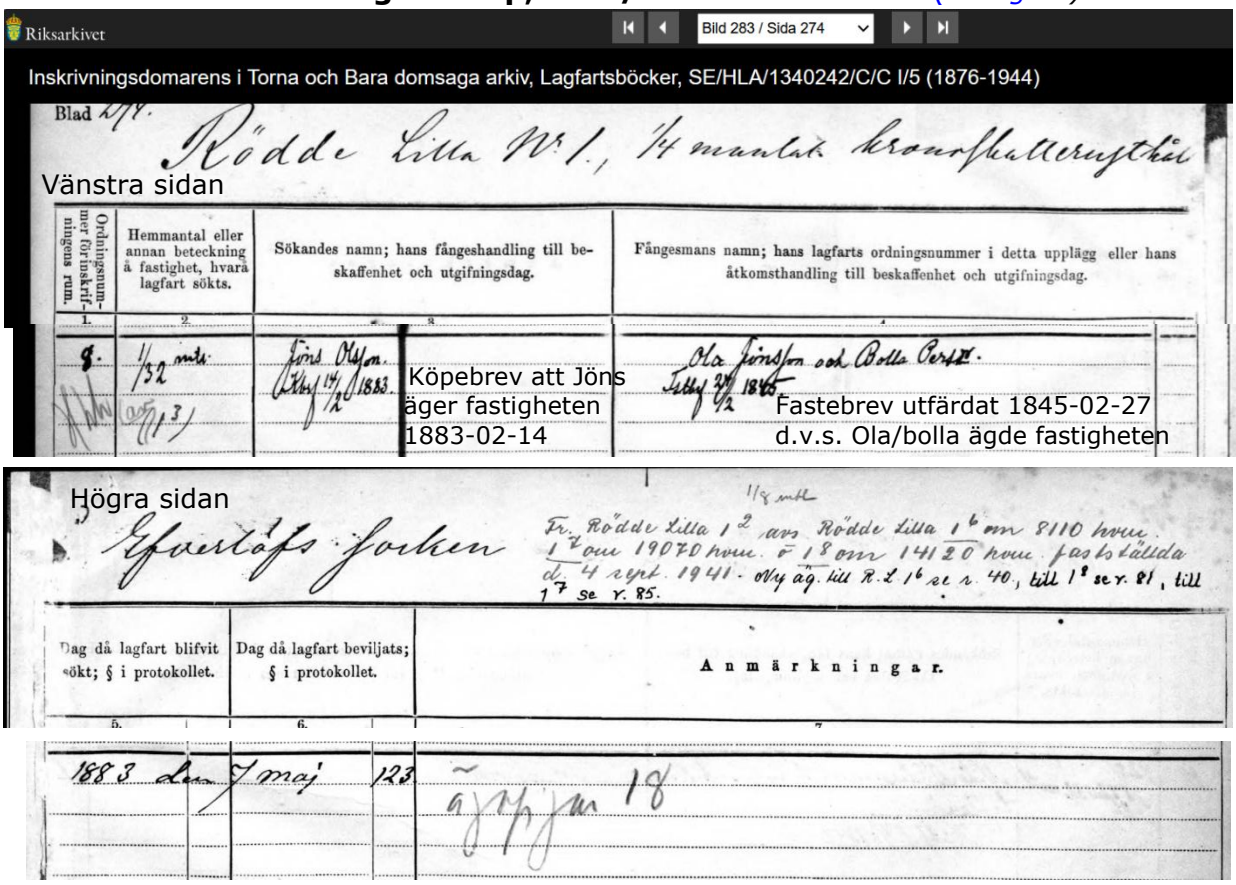

Jöns Olssons Köpebrev på Lilla Rödde. (Hämtat från Fyledalen Nr 1 1999).

” Wid den handel som denna dag är afslutad hvarigenom jag af mina föräldrar, min fader Ola Jönsson och dess hustru, min moder Bolla Pehrsdotter Köpt deras ägande hemman SkatteRusthåll No 1, 1/32 dels mantal Lilla Rödde är följande överenskommelse träffad.
Att bemälte mina föräldrar ägarättighet att i bådas deras lifstid fritt och obehindradt bebo och bruka bemälte hemman, emot det jag ej skall betala eller förränta Köpesumman derför under den tiden, eller betala någon Onera daraf, men om de under deras lifstid will afträda hemmanet till mig skall jag lämna dem följande årliga undantag å deras liftstid, nämligen
Fem Tunnor Råg, En Tunna Korn och En Tunna Hafre, ren och Trind Säd, lagligt mål, Aderton Kappor Malt, Tre Tunnor Skördad Matpotäter med Fyrtioåtta Kappor på tunnan, Ett fedadt Swin om Tio Lispunds Wikt (slaktadt med lotvan i), En Ko född på sommarbede eller om de påfordrar, istället for kon En kanna nymjölkad mjölk om dagen året om, Ett Får med dess Lamb, likaledes med sommarbete och Winterfordring Två Lispund oskäktadt Lin, såsom Eldebrand, Tre Lass Fläckebränne och Tre Lass Bokris (nemligen till två avspänningslass) åtta Lass Torf med tjugo Skeppskorgar till Lasset, allt fritt och färdigt hemkört ti1l deras bostad. Såsom boningshus Två Sköldar på Södra Längan och Westra ändan och Fyra Sköldar på Westra Längan och Södra ändan, Westra delen af hagetomten rakt efter Westra Längan och stå ett Päronträd vid Källan, fri tillgång till gårdsplatsen och brunnen för wattenhämtning.
Säden och Maltet, Potatisen och Linet samt Swinet skall lämnas den 21 December hwarje år, torfen när den är färdig att hemforsla och brännet när så påfordras.
Och anmärkas att undantaget tager sin början så snart jag emottaget hemmanet och allt vid deras död forsvinner undantaget, äfven hvad angår de omnämde husen och hagetomten och skall undantaget Oafkortadt utgå i båda deras lifstid.

Försäkran af Lilla Rodde den 14 februari 1883
Jöns Olsson
Bewittnas af Jöns Olsson J Löfgen

Såsom wederlag för hwad wi redan lämnat wåra tvenne döttrar skall wår av oss nu warande dotter Ingar hafva såväl de Kreatur som annan lösegendom som i bifogad förteckning finnas upptagen, resten af wåra Kreatur och öfvrig lösegendom tillfalla vår son Jöns Olsson med undantag af hwad wi för behof will behålla, detta försäkras med wåra Namnunderskrifter i nedan kallade Wittnens tillvaro.

Lilla Rödde den 14 februari 1833
Ola Jönsson Bolla Pehsdotter

Bevittnas af
Jöns Olsson J Löfgren
Jöns Nilsson Per Larsson

Tillägg till köpebref.
Som wid försäljning till vår son Jöns Olsson härstädes af vårt egande hemman Nr 1 1/32 mantal Lilla Rödde, enligt Köpebref den 14 februari 1883, till hwilket hemman äfven här hälften av flygsandsjorden i köpebrefvet angående samma nummer av forbiseende eller glömska ej kommit att inflyta, att i frågavarande flygsandsjord skulle i köpet ingå, så att wi härmed forklara att sistnämda jordområde medföljt och ingått uti förenämnda hemmansköp samt tillfullo betalats med den för hemmanet utfästa köpesumman Tre tusen (3000) kronor, hvardan bemälte vår son således är ende rätta egaren till ofvan berörde flygsandsfältet som härmed erkännes och försäkras af Lilla Rödde den 7 juli 1883,

Ohla Jönsson Bolla Pehrsdotter

Härvid på engång närvarande wittnen

Jöns Nilsson Pål Persson”

B6. Lilla Rödde 1944 från Gods och Gårdar

Rödde Lilla 1

Postadr.: Veberöd.

Areal: Total 25 har (10 åker). Tax.-v. 8.000.

Jordart: Bl. sandjord o. lätt lerjord samt mossjord. Manbyggn. uppf. 1820. Loglänga uppf. omkr. 1900, stall samtid., östra längan äldre. 2—3 hästar, 3 kor, 3—4 ungdjur, 5—6 gödsvin, 3 får, 20—30 höns. Gården utgör ett av stamhemmanen i Lilla Rödde men styckades i början av 1800-talet. Förste kände äg. är Johan Persson, av vilken nuv. äg:s fader köpte gården omkr. 1845. Sonen efterträdde honom omkr. 1885.

Äg.: Jöns Olsson f. 6/6 1861. Son till Ola Jönsson o. h. h. Bolla Persdotter. Gift 1891 med Hanna Persson, f. 1868, död 14. Barn: Anna, Hanna.

Svenska Gods och Gårdar 1944 (Finns inte med i Skånes Brbyggelse 1959)

B7.1 Antavla för Anna och Hanna Jönsson i 5 Generationer, faderssidan

1 **Hanna Jönsdotter** f. 1896 Everlöv, Malmöhus län (M) d. 1985 Everlöv, Malmöhus län (M) **(Anna Jönsdotter** f . 1892 Everlöv d. 1954 Everlöv)	2 f **Jöns Olsson** f. 1861 Everlöv, Malmöhus (M) d. 1949 Everlöv, Malmöhus län (M) (f. 1861-06-06: d. 1949-12-16)	4 ff **Ola Jönsson** f. 1817 Everlöv, Malmöhus län (M) d. 1899 Everlöv, Malmöhus län (M) *(Familjen flyttade 1845 till "Lilla Rödde Museum från en annan gård på Lilla Rödde Nr 1 ditflyttade 1843 från Hemmestorp Nr 1)*	8 fff **Jöns Larsson** f. 1766 Everlöv, Malmöhus län d. 1821 Everlöv, Malmöhus län (M)	16 ffff **Lars Jönsson** f. 1727 Everlöv, Malmöhus län (M) d. 1795 Everlöv, Malmöhus län	32 fffff **Jöns Larsson** f. 1690 Everlöv, Malmöhus län (M) d. 1765 Everlöv, Malmöhus län (M)
					33 ffffm **Hanna Jöns Larssons** d. 1746 Everlöv, Malmöhus län (M)
				17 fffm **Hanna Helgesdotter** f. 1743 Everlöv, Malmöhus län (M) d. 1807 Everlöv, Malmöhus län (M)	34 fffmf **Helge Matsson** f. 1715 Everlöv, Malmöhus län (M) d. 1760 Everlöv, Malmöhus län (M)
					35 fffmm **Elna Nilsdotter** f. 1721 Everlöv, Malmöhus län (M) d. 1789 Everlöv, Malmöhus län (M)
			(Vigda 1898-07-27) 9 ffm **Hanna Olsdotter** f. 1782 Everlöv, Malmöhus län (M) d. 1873 Everlöv, Malmöhus län (M) (f. 1782-03-10. d.1873-02-23)	*(8 barn 1771-1790)* 18 ffmf **Ola Nilsson** f. 1748 Everlöv d. 1817-05-21 Everlöv 13 (47 år gammal 1795)	36 ffmff Nils
					37 ffmfm
				(Vigda 1771-10-13) 19 ffmm **Kerstina Nilsdotter** f. 1748 Everlöv d. 1820-07-25 Everlöv 13 (47 år gammal 1795)	38 ffmmf Nils
					39 ffmmm
		5 fm **Bolla Persdotter** f. 1822 Everlöv, Malmöhus län (M) d. 1905 Everlöv, Malmöhus län (M)	10 fmf **Per Nilsson** f. 1789 Everlöv, Malmöhus län (M) d. 1842 Everlöv, Malmöhus län (M)	20 fmff **Nils Matsson** f. 1758 Everlöv, Malmöhus län (M) d. 1804 Everlöv, Malmöhus län (M)	40 fmfff Mats Nilsson (85 år) f. 1727 Everlöv d. 1812-02-22 Everlöv
					41 fmffm Mätta (58 år) f. 1726 d. 1784-07-19 Everlöv
				21 fmfm **Karna Persdotter** f. 1758 Everlöv, Malmöhus län (M) d. 1833 Everlöv, Malmöhus län (M)	42 fmfmf **Per Olsson** f. 1732 Everlöv, Malmöhus län (M) d. 1788 Everlöv, Malmöhus län (M)
					43 fmfmm **Bolla Andersdotter** f. 1733 Everlöv, Malmöhus län (M) d. 1791 Everlöv, Malmöhus län (M)
			11 fmm **Anna Hansdotter** f. 1781 Everlöv, Malmöhus d. 1835 Everlöv, Malmöhus län (M)	22 fmmf **Hans Kristoffersson** f. 1726 Hällestad, Malmöhus d. 1784 Everlöv, Malmöhus län *(fanns inte 1733 men 1745 i Kat)* *(dog 1784-03-27, 58 år ??? 48 år ger född 1733-kan stämma)*	44 fmmff **Kristoffer Mårtensson** f. 1697 Veberöd, Malmöhus län (M) d. 1767 Hällestad, Malmöhus län
					45 fmmfm **Anna Matsdotter** f. 1702 Everlöv d. 1741 Hällestad, Malmöhus län
				23 fmmm **Ingar Matsdotter** f. 1747 Hällestad, Malmöhus län d. 1829 Everlöv, Malmöhus län (f. 1747-10-02) (d. 1829-10-31)	46 fmmmf **Matts Nilsson** f. 1699 Hällestad d. 1727 Hällestad
					47 fmmmm Ingebor Nilsdotter f. 1706 Everlöv d. 1781 Hällestad

Lilla Rödde i Torna Härad

Everlövs församling

B7.2 Antavla för Anna och Hanna Jönsson i 5 Generationer, modersidan

1 **Hanna Jönsdotter** f. 1896 Everlöv, Malmöhus län (M) d. 1985 Everlöv, Malmöhus län (M) **(Anna Jönsdotter** f . 1892 Everlöv d. 1954 Everlöv)	3 m **Hanna Persdotter** f. 1868 Everlöv, Malmöhus d. 1914 Everlöv, Malmöhus	6 mf **Per Larsson** f. 1824 Everlöv, Malmöhus d. 1912 Everlöv, Malmöhus	12 mff **Lars Persson** f. 1793 Hällestad, Malmöhus län d. 1842 Everlöv, Malmöhus län (Flyttade till Everlöv 1819)	24 mfff **Per Mattsson** f. 1744 Hällestad, Malmöhus d. 1824 Hällestad, Malmöhus *(vigt 1:a ggn med Sissa Persdotter)* (Veberöd CI:1 sid 58) (Vigda 1783-01-15, Änkling och Piga)	48 mffff **Matts** f. d.
					49 mfffm f. d.
				25 mffm **Karna Larsdotter** f. 1761 Veberöd. Malmöhus d. i Hällestad mellan 1806-12-22 och 1807-11-30 *(ej hittad som född??)*	50 mffmf f. d.
					51 mffmm f. d.
			13 mfm **Elna Nilsdotter** f. 1793 Everlöv, Malmöhus län d. 1879 Everlöv, Malmöhus län	26 mfmf **Nils Heljesson** f. 1749 Everlöv, Malmöhus län d. 1819 Everlöv, Malmöhus län	52 mfmff **Helje Mattsson** f. 1715 Everlöv, Malmöhus d. 1760 Everlöv, Malmöhus
					53 mfmfm **Elna Nilsdotter** f. 1721 Everlöv, Malmöhus d. 1789 Everlöv, Malmöhus
				27 mfmm **Elna Pehrsdotter** f. 1756 Everlöv, Malmöhus län d. 1842 Everlöv, Malmöhus län	54 mfmff **Pehr Olsson** f. 1731 Everlöv, Malmöhus d. 1788 Everlöv, Malmöhus
					55 mfmmm **Bolla Andersdotter** f. 1733 Everlöv, Malmöhus d. 1791-04-25 Everlöv
		7 mm **Sissa Åkesdotter** f. 1833 Everlöv, Malmöhus län d. 1907 Everlöv, Malmöhus län	14 mmf **Åke Jönsson** f. 1808 Everlöv, Malmöhus d. 1880 Everlöv, Malmöhus	28 mmff **Jöns Åkesson** f. 1777 Revinge, Malmöhus d. 1831 Everlöv, Malmöhus	56 mmfff Åke Larsson f. *1730* d. 1789-07-22 Revinge (59 år)
					57 mmffm Marna Jönsdotter f. *1753* d. 1810-02-09 Revinge (57 år)
				29 mmfm **Sissa Persdotter** f. 1777 Everlöv, Malmöhus d. 1829 Everlöv, Malmöhus *(29/4)*	58 mmfmf Per Andersson *(66 år)* f. *1736* d. 1802-*11-09* Everlöv
					59 mmfmm Mätta Olsdotter *(74 år)* f. *1745* d. 1819 Everlöv, Malmöhus *(22/11)*
			15 mmm **Elna Persdotter** f. 1813 Everlöv, Malmöhus d. 1901 Everlöv, Malmöhus	Gästgivare 30mmmf **Per Nilsson** f. 1789 Everlöv, Malmöhus d. 1842 Everlöv, Malmöhus (f. 1789-12-23. d. 1842.06-06)	60 mmmff Nils Matsson *(46-år)* f. *1758* d. 1804 Everlöv, Malmöhus *(27/4)*
					61 mmmfm Karna Persdotter f. 1758 Everlöv, Malmöhus d. 1833 Everlöv, Malmöhus *(20/3)*
				31mmmm **Anna Hansdotter** f. 1781 Everlöv, Malmöhus d. 1835 Everlöv, Malmöhus	62 mmmmf Hans Christoffersson f. 1726 Everlöv, Malmöhus d. 1784 Everlöv, Malmöhus
					63 mmmmm Ingar Matsdotter f. 1747 Hällestad, Malmöhus d. 1829 Everlöv, Malmöhus *(31/10)*